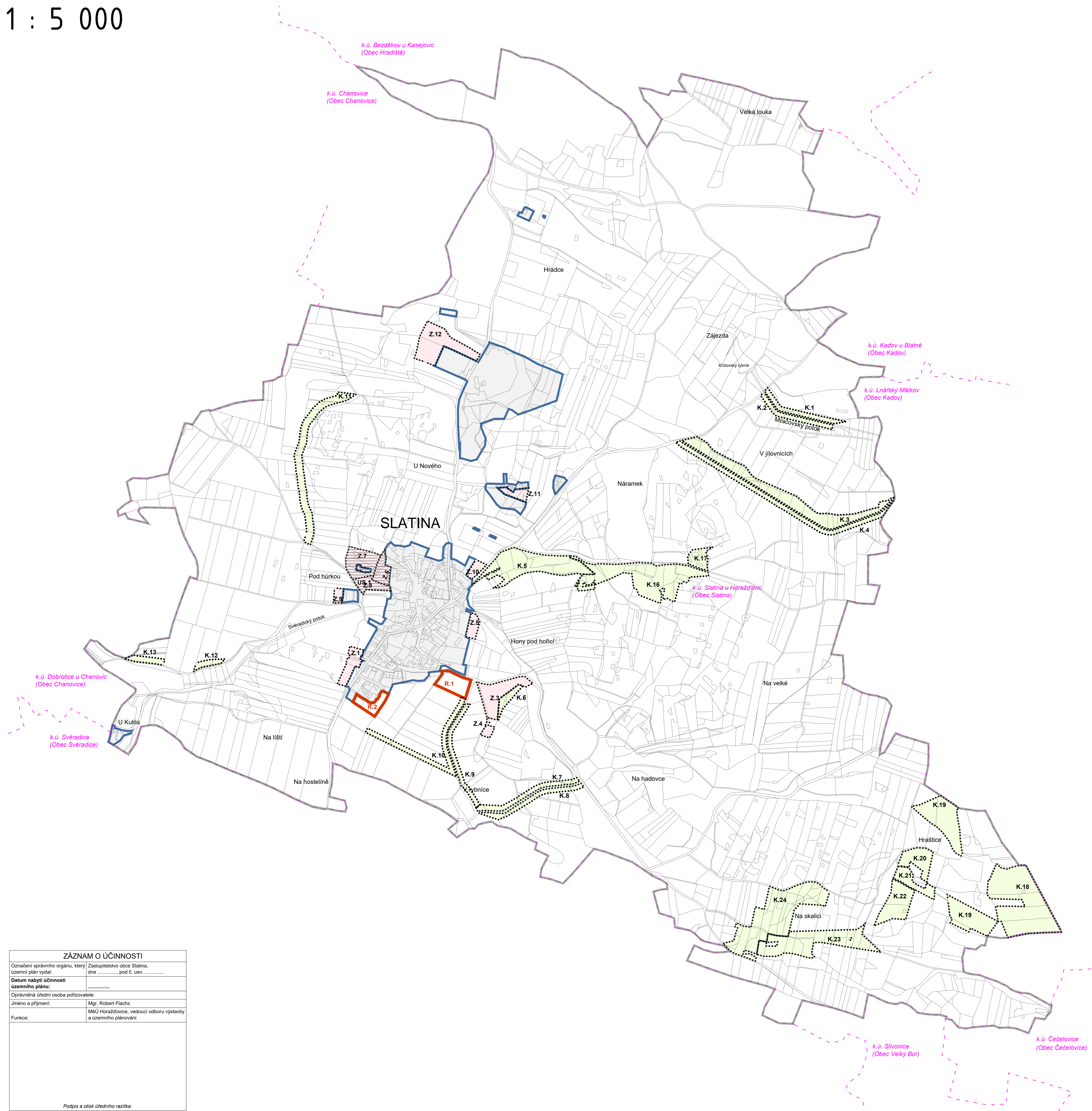


# VÝKRES ZÁKLADNÍHO ČLENĚNÍ ÚZEMÍ

## 1 : 5 000

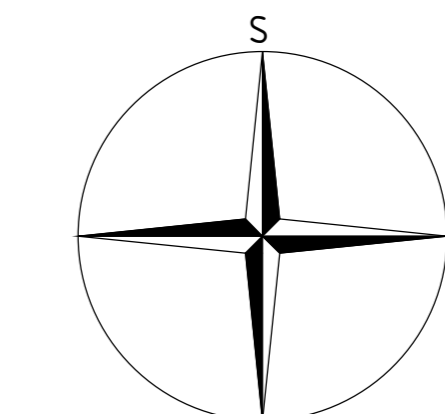
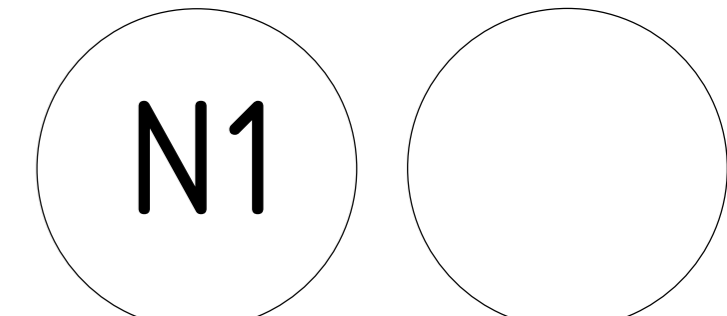
# ÚZEMNÍ PLÁN SLATINA



### LEGENDA

- řešené území
- hranice katastrálního území
- hranice parcel
- zastavěné území vymezené ke dni 1. 1. 2023
- Z.1 zastavitelné plochy
- K.1 plochy změn v krajině
- R.1 plochy územní rezervy
- US.1 plochy podmíněné zpracováním územní studie

ZÁZNAM O ÚČINNOSTI	
Označení správního orgánu, který územní plán vydal:	Zastupitelstvo obce Slatina, dne ..... pod č. usn. ....
Datum nabytí účinnosti územního plánu:	.....
Oprávněná úřední osoba pořizovatele:	.....
Jméno a příjmení:	Mgr. Robert Flašch
Funkce:	MěÚ Horažďovice, vedoucí odboru výstavby a územního plánování
Podpis a otisk úředního razítka:	



PARÉ	ÚZEMNÍ PLÁN SLATINA
VÝKRES ZÁKLADNÍHO ČLENĚNÍ ÚZEMÍ	
Pořizovatel:	MěÚ Horažďovice, odbor výstavby a územ. plánování
Schvalující orgán:	Zastupitelstvo obce Slatina
Zpracovatel:	Design M.A.A.T., s. r. o., IČO: 281 47 588
Zodpov. projektant:	Ing. arch. Martin Jirovský, Ph.D., MBA, DIS., ĚKA 03 311
Datum: leden 2024	Fáze: Návrh ÚP pro veřejné projednání M 1 : 5 000